

УТВЕРЖДЕНА

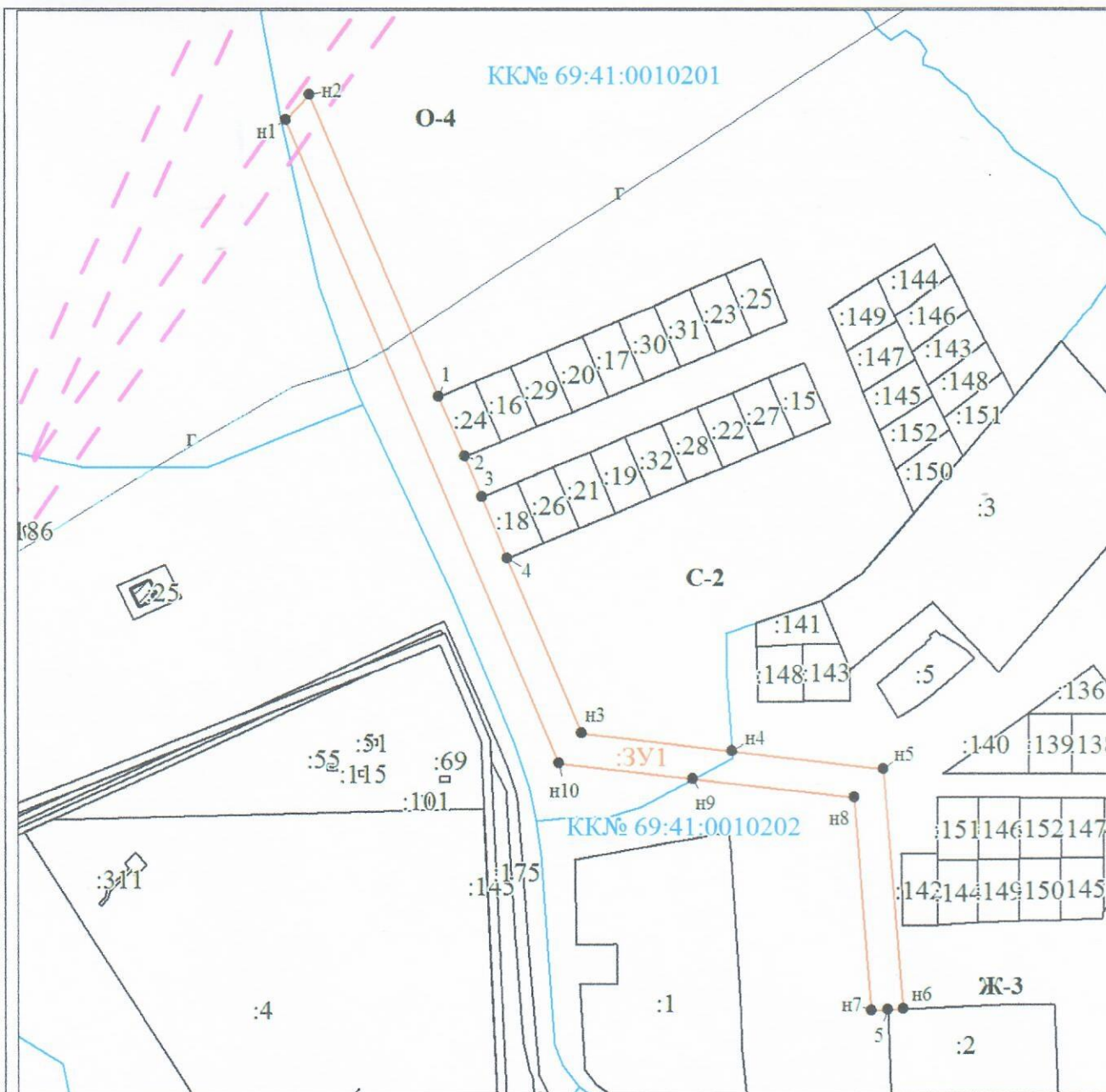
Постановлением  
Администрации Кашинского  
городского округа  
№ 932 от 29.12.2021

СХЕМА

расположения земельного участка или земельных участков на  
кадастровом плане территории


Тверская область, Кашинский городской округ, город Кашин

Условный номер земельного участка :ЗУ1		
Площадь земельного участка 15360 м <sup>2</sup>		
Обозначение характерных точек границ	Координаты, м	
	X	Y
1	2	3
1	349503.44	3197202.27
2	349519.28	3197216.98
3	349331.07	3197297.16
4	349293.08	3197313.16
5	349267.75	3197323.82
6	349229.68	3197339.84
7	349120.25	3197385.76
8	349109.27	3197479.72
9	349098.22	3197574.22
10	348947.49	3197586.50
11	348947.05	3197576.42
12	348946.72	3197566.54
13	349080.06	3197555.80
14	349091.82	3197455.29
15	349101.52	3197372.02
1	349503.44	3197202.27
Система координат: МСК-69		
Квартал: 69:41:0010201		



Масштаб 1:4000

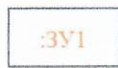
**Условные обозначения:**



Характерная точка границы, сведения о которой позволяют однозначно определить ее положение на местности




Вновь образованная часть границы, сведения о которой достаточны для определения ее местоположения



Надписи вновь образованного земельного участка



Объект капитального строительства



Существующая часть границы, имеющиеся в ЕГРН сведения о которой достаточны для определения ее местоположения




Надписи кадастрового номера земельного участка



Граница охранной зоны



Граница территориальной зоны

спального	Обозначение границы территориальной зоны
	Граница кадастрового квартала
41:0010201	Обозначение кадастрового квартала
<b>О-4</b>	Обозначение зоны объектов предназначенных для занятий физической культурой и спортом
<b>С-2</b>	Обозначение зоны защитного озеленения
<b>Ж-3</b>	Обозначение зоны застройки индивидуальными жилыми домами