

Филиал публично-правовой компании "Роскадастр" по Тверской области

полное наименование органа регистрации прав


Выписка из Единого государственного реестра недвижимости об объекте недвижимости

Сведения о характеристиках объекта недвижимости

На основании запроса от 27.08.2025, поступившего на рассмотрение 27.08.2025, сообщаем, что согласно записям Единого государственного реестра недвижимости:

Раздел 1 Лист 1

Земельный участок			
вид объекта недвижимости			
Лист № 1 раздела 1	Всего листов раздела 1: 3	Всего разделов: 5	Всего листов выписки: 10
27.08.2025г. № КУВИ-001/2025-164198921			
Кадастровый номер:	69:12:0000019:227		
Номер кадастрового квартала:	69:12:0000019		
Дата присвоения кадастрового номера:	10.04.2009		
Ранее присвоенный государственный учетный номер:	данные отсутствуют		
Местоположение:	Местоположение установлено относительно ориентира, расположенного за пределами участка. Ориентир жилое здание. Участок находится примерно в 812 м, по направлению на запад от ориентира. Почтовый адрес ориентира: Тверская область, р-н. Кашинский, с/п. Славковское, д. Курово, д. 1.		
Площадь:	13955 +/- 1034		
Кадастровая стоимость, руб.:	26235.4		
Кадастровые номера расположенных в пределах земельного участка объектов недвижимости:	данные отсутствуют		
Кадастровые номера объектов недвижимости, из которых образован объект недвижимости:	69:12:0000019:60		
Кадастровые номера образованных объектов недвижимости:	данные отсутствуют		
Категория земель:	Земли сельскохозяйственного назначения		
Виды разрешенного использования:	Для сельскохозяйственного производства		
Сведения о кадастровом инженере:	дата завершения кадастровых работ: 03.03.2009		
Сведения о лесах, водных объектах и об иных природных объектах, расположенных в пределах земельного участка:	данные отсутствуют		
Сведения о том, что земельный участок полностью расположен в границах зоны с особыми условиями использования территории, территории объекта культурного наследия, публичного сервитута:	данные отсутствуют		

полное наименование должности		ДОКУМЕНТ ПОДПИСАН	инициалы, фамилия
		ЭЛЕКТРОННОЙ ПОДПИСЬЮ	
	Сертификат: 009F0BDC181A023B64597F1E2579BEFB50		
	Владелец: ФЕДЕРАЛЬНАЯ СЛУЖБА ГОСУДАРСТВЕННОЙ РЕГИСТРАЦИИ, КАДАСТРА И КАРТОГРАФИИ Действителен: с 02.08.2024 по 26.10.2025		

Земельный участок			
вид объекта недвижимости			
Лист № 2 раздела 1	Всего листов раздела 1: 3	Всего разделов: 5	Всего листов выписки: 10
27.08.2025г. № КУВИ-001/2025-164198921			
Кадастровый номер:		69:12:0000019:227	
Сведения о том, что земельный участок расположен в границах особой экономической зоны, территории опережающего развития, зоны территориального развития в Российской Федерации, игровой зоны:	данные отсутствуют		
Сведения о том, что земельный участок расположен в границах особо охраняемой природной территории, Байкальской природной территории и ее экологических зон, лесопарковом зеленом поясе, охотничьего угодья, лесничества:	данные отсутствуют		
Сведения о расположении земельного участка и (или) расположенного на нем объекта недвижимости в границах территории, в отношении которой принято решение о резервировании земель для государственных или муниципальных нужд:	данные отсутствуют		
Сведения о результатах проведения государственного земельного надзора:	данные отсутствуют		
Сведения о расположении земельного участка в границах территории, в отношении которой утвержден проект межевания территории:	данные отсутствуют		
Условный номер земельного участка:	данные отсутствуют		
Сведения о принятии акта и (или) заключении договора, предусматривающих предоставление в соответствии с земельным законодательством исполнительным органом государственным органом власти или органом местного самоуправления, находящегося в государственной или муниципальной собственности земельного участка для строительства наемного дома социального использования или наемного дома коммерческого использования:	данные отсутствуют		
Сведения о том, что земельный участок или земельные участки образованы на основании решения об изъятии земельного участка и (или) расположенного на нем объекта недвижимости для государственных или муниципальных нужд:	данные отсутствуют		
Сведения о том, что земельный участок образован из земель или земельного участка, государственная собственность на которые не разграничена:	данные отсутствуют		

полное наименование должности	 ДОКУМЕНТ ПОДПИСАН ЭЛЕКТРОННОЙ ПОДПИСЬЮ Сертификат: 009F0BDC181A023B64597F1E2579BEFB50 Владелец: ФЕДЕРАЛЬНАЯ СЛУЖБА ГОСУДАРСТВЕННОЙ РЕГИСТРАЦИИ, КАДАСТРА И КАРТОГРАФИИ Действителен: с 02.08.2024 по 26.10.2025		инициалы, фамилия

Земельный участок			
вид объекта недвижимости			
Лист № 3 раздела 1	Всего листов раздела 1: 3	Всего разделов: 5	Всего листов выписки: 10
27.08.2025г. № КУВИ-001/2025-164198921			
Кадастровый номер:		69:12:0000019:227	
Сведения о наличии земельного спора о местоположении границ земельных участков:		данные отсутствуют	
Статус записи об объекте недвижимости:		Сведения об объекте недвижимости имеют статус "актуальные"	
Особые отметки:		Сведения, необходимые для заполнения раздела: 4 - Сведения о частях земельного участка, отсутствуют.	
Получатель выписки:		Стионова Ольга Алексеевна, действующий(ая) на основании документа "" АДМИНИСТРАЦИЯ КАШИНСКОГО МУНИЦИПАЛЬНОГО ОКРУГА ТВЕРСКОЙ ОБЛАСТИ	

	 <p>ДОКУМЕНТ ПОДПИСАН ЭЛЕКТРОННОЙ ПОДПИСЬЮ</p> <p>Сертификат: 009F0BDC181A023B64597F1E2579BEFB50</p> <p>Владелец: ФЕДЕРАЛЬНАЯ СЛУЖБА ГОСУДАРСТВЕННОЙ РЕГИСТРАЦИИ, КАДАСТРА И КАРТОГРАФИИ</p> <p>Действителен: с 02.08.2024 по 26.10.2025</p>	
полное наименование должности		инициалы, фамилия

Выписка из Единого государственного реестра недвижимости об объекте недвижимости
Сведения о зарегистрированных правах

Земельный участок			
вид объекта недвижимости			
Лист № 1 раздела 2		Всего листов раздела 2: 2	Всего разделов: 5
Всего листов выписки: 10			
27.08.2025г. № КУВИ-001/2025-164198921			
Кадастровый номер:		69:12:0000019:227	
1	Правообладатель (правообладатели):	1.1	Муниципальное образование Кашинский муниципальный округ Тверской области
	Сведения о возможности предоставления третьим лицам персональных данных физического лица:	1.1.1	данные отсутствуют
2	Вид, номер, дата и время государственной регистрации права:	2.1	Собственность 69:12:0000019:227-69/071/2025-2 22.04.2025 12:40:48
3	Сведения об осуществлении государственной регистрации сделки, права без необходимого в силу закона согласия третьего лица, органа:	3.1	данные отсутствуют
4	Ограничение прав и обременение объекта недвижимости:	не зарегистрировано	
5	Договоры участия в долевом строительстве:	не зарегистрировано	
6	Заявленные в судебном порядке права требования:	данные отсутствуют	
7	Сведения о возможности предоставления третьим лицам персональных данных физического лица	данные отсутствуют	
8	Сведения о возражении в отношении зарегистрированного права:	данные отсутствуют	
9	Сведения о наличии решения об изъятии объекта недвижимости для государственных и муниципальных нужд:	данные отсутствуют	
10	Сведения о невозможности государственной регистрации без личного участия правообладателя или его законного представителя:	данные отсутствуют	
11	Правопритязания и сведения о наличии поступивших, но не рассмотренных заявлений о проведении государственной регистрации права (перехода, прекращения права), ограничения права или обременения объекта недвижимости, сделки в отношении объекта недвижимости:	отсутствуют	

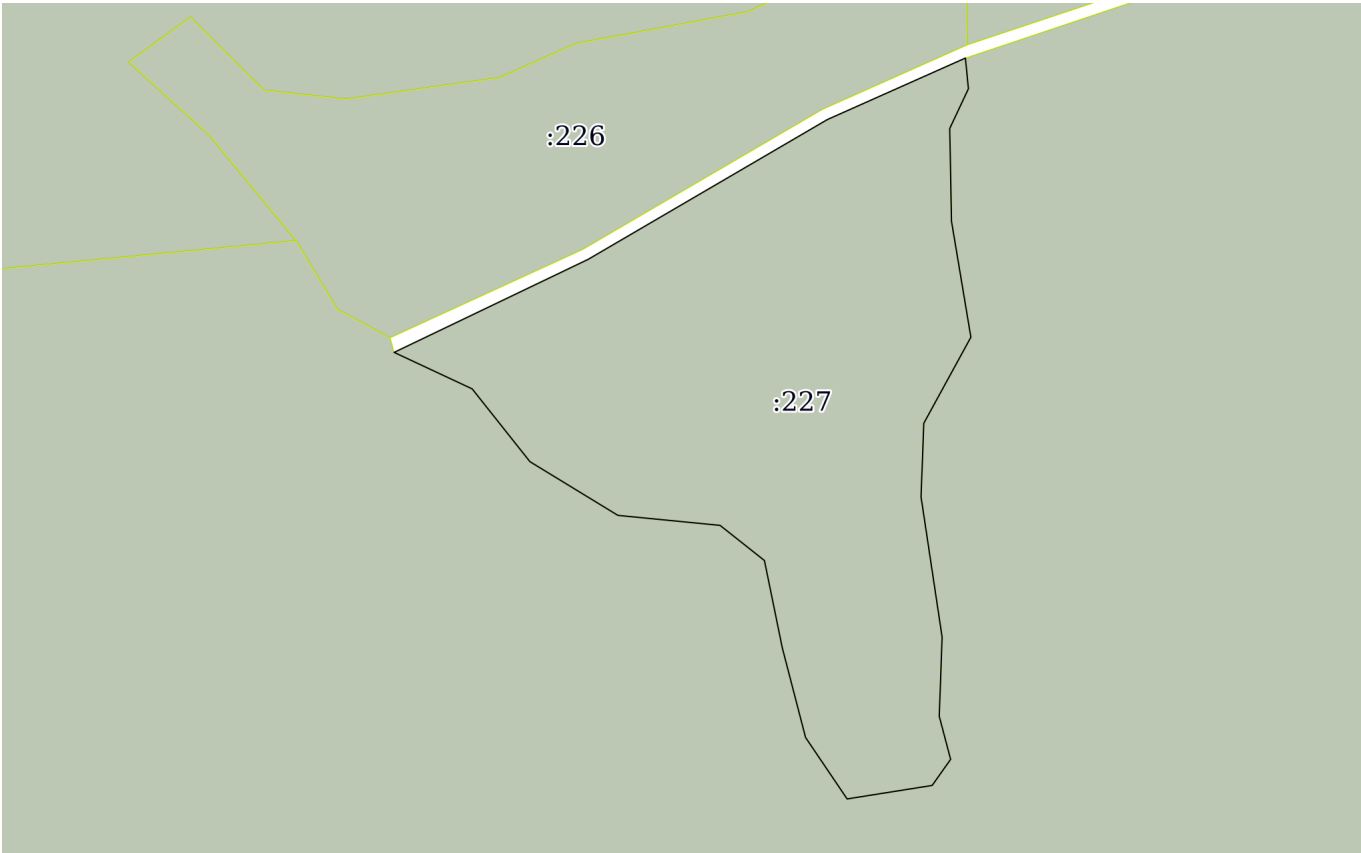
полное наименование должности	<div><p>ДОКУМЕНТ ПОДПИСАН ЭЛЕКТРОННОЙ ПОДПИСЬЮ</p><p>Сертификат: 009F0BDC181A023B64597F1E2579BEFB50</p><p>Владелец: ФЕДЕРАЛЬНАЯ СЛУЖБА ГОСУДАРСТВЕННОЙ РЕГИСТРАЦИИ, КАДАСТРА И КАРТОГРАФИИ</p><p>Действителен: с 02.08.2024 по 26.10.2025</p></div>	инициалы, фамилия

Земельный участок			
вид объекта недвижимости			
Лист № 2 раздела 2	Всего листов раздела 2: 2	Всего разделов: 5	Всего листов выписки: 10
27.08.2025г. № КУВИ-001/2025-164198921			
Кадастровый номер:		69:12:0000019:227	
11	Сведения о невозможности государственной регистрации перехода, прекращения, ограничения права на земельный участок из земель сельскохозяйственного назначения:	данные отсутствуют	

полное наименование должности	 ДОКУМЕНТ ПОДПИСАН ЭЛЕКТРОННОЙ ПОДПИСЬЮ Сертификат: 009F0BDC181A023B64597F1E2579BEFB50 Владелец: ФЕДЕРАЛЬНАЯ СЛУЖБА ГОСУДАРСТВЕННОЙ РЕГИСТРАЦИИ, КАДАСТРА И КАРТОГРАФИИ Действителен: с 02.08.2024 по 26.10.2025	инициалы, фамилия

Выписка из Единого государственного реестра недвижимости об объекте недвижимости
Описание местоположения земельного участка

Земельный участок			
вид объекта недвижимости			
Лист № 1 раздела 3	Всего листов раздела 3: 1	Всего разделов: 5	Всего листов выписки: 10
27.08.2025г. № КУВИ-001/2025-164198921			
Кадастровый номер:		69:12:0000019:227	

План (чертеж, схема) земельного участка			
			
Масштаб 1:2000	Условные обозначения:		

полное наименование должности		инициалы, фамилия	



ДОКУМЕНТ ПОДПИСАН
ЭЛЕКТРОННОЙ ПОДПИСЬЮ

Сертификат: 009F0BDC181A023B64597F1E2579BEFB50
Владелец: ФЕДЕРАЛЬНАЯ СЛУЖБА ГОСУДАРСТВЕННОЙ
РЕГИСТРАЦИИ, КАДАСТРА И КАРТОГРАФИИ
Действителен: с 02.08.2024 по 26.10.2025


Выписка из Единого государственного реестра недвижимости об объекте недвижимости
Описание местоположения земельного участка

Земельный участок			
вид объекта недвижимости			
Лист № 1 раздела 3.1	Всего листов раздела 3.1: 2	Всего разделов: 5	Всего листов выписки: 10
27.08.2025г. № КУВИ-001/2025-164198921			
Кадастровый номер:		69:12:0000019:227	

Описание местоположения границ земельного участка							
№ п/п	Номер точки		Дирекционный угол	Горизонтальное проложение, м	Описание закрепления на местности	Кадастровые номера смежных участков	Сведения об адресах правообладателей смежных земельных участков
	начальн ая	конечн ая					
1	2	3	4	5	6	7	8
1	1.1.1	1.1.2	174°22.7`	8.27	данные отсутствуют	69:12:0000019:338(69)	данные отсутствуют
2	1.1.1	1.1.1			данные отсутствуют	69:12:0000019:338(51)	данные отсутствуют
3	1.1.2	1.1.3	205°10.4`	11.78	данные отсутствуют	69:12:0000019:338(69)	данные отсутствуют
4	1.1.3	1.1.4	178°55.0`	24.87	данные отсутствуют	69:12:0000019:338(69)	данные отсутствуют
5	1.1.4	1.1.5	170°30.5`	31.53	данные отсутствуют	69:12:0000019:338(69)	данные отсутствуют
6	1.1.5	1.1.6	208°40.8`	26.3	данные отсутствуют	69:12:0000019:338(69)	данные отсутствуют
7	1.1.6	1.1.7	182°8.8`	19.76	данные отсутствуют	69:12:0000019:338(69)	данные отсутствуют
8	1.1.7	1.1.8	171°27.4`	38.03	данные отсутствуют	69:12:0000019:338(69)	данные отсутствуют
9	1.1.8	1.1.9	182°4.6`	21.24	данные отсутствуют	69:12:0000019:338(69)	данные отсутствуют
10	1.1.9	1.1.10	165°11.7`	11.94	данные отсутствуют	69:12:0000019:338(69)	данные отсутствуют
11	1.1.10	1.1.11	215°16.0`	8.57	данные отсутствуют	69:12:0000019:338(69)	данные отсутствуют
12	1.1.11	1.1.12	260°58.7`	23.09	данные отсутствуют	69:12:0000019:338(69)	данные отсутствуют
13	1.1.12	1.1.13	325°56.5`	19.89	данные отсутствуют	69:12:0000019:338(69)	данные отсутствуют
14	1.1.13	1.1.14	345°26.9`	24.84	данные отсутствуют	69:12:0000019:338(69)	данные отсутствуют
15	1.1.14	1.1.15	348°26.5`	23.9	данные отсутствуют	69:12:0000019:338(69)	данные отсутствуют
16	1.1.15	1.1.16	308°23.3`	15.17	данные отсутствуют	69:12:0000019:338(69)	данные отсутствуют
17	1.1.16	1.1.17	275°35.4`	27.51	данные отсутствуют	69:12:0000019:338(69)	данные отсутствуют
18	1.1.17	1.1.18	301°24.7`	27.63	данные отсутствуют	69:12:0000019:338(69)	данные отсутствуют
19	1.1.18	1.1.19	321°33.8`	24.93	данные отсутствуют	69:12:0000019:338(69)	данные отсутствуют
20	1.1.19	1.1.20	295°3.4`	23.09	данные отсутствуют	69:12:0000019:338(69)	данные отсутствуют
21	1.1.20	1.1.21	64°22.6`	57.67	данные отсутствуют	данные отсутствуют	данные отсутствуют
22	1.1.21	1.1.22	59°41.4`	74.28	данные отсутствуют	данные отсутствуют	данные отсутствуют

полное наименование должности	 ДОКУМЕНТ ПОДПИСАН ЭЛЕКТРОННОЙ ПОДПИСЬЮ Сертификат: 009F0BDC181A023B64597F1E2579BEFB50 Владелец: ФЕДЕРАЛЬНАЯ СЛУЖБА ГОСУДАРСТВЕННОЙ РЕГИСТРАЦИИ, КАДАСТРА И КАРТОГРАФИИ Действителен: с 02.08.2024 по 26.10.2025	инициалы, фамилия

Земельный участок							
вид объекта недвижимости							
Лист № 2 раздела 3.1		Всего листов раздела 3.1: 2		Всего разделов: 5		Всего листов выписки: 10	
27.08.2025г. № КУВИ-001/2025-164198921							
Кадастровый номер:				69:12:0000019:227			
1	2	3	4	5	6	7	8
23	1.1.22	1.1.1	65°58.6`	40.53	данные отсутствуют	данные отсутствуют	данные отсутствуют

полное наименование должности	<div><p>ДОКУМЕНТ ПОДПИСАН ЭЛЕКТРОННОЙ ПОДПИСЬЮ</p><p>Сертификат: 009F0BDC181A023B64597F1E2579BEFB50</p><p>Владелец: ФЕДЕРАЛЬНАЯ СЛУЖБА ГОСУДАРСТВЕННОЙ РЕГИСТРАЦИИ, КАДАСТРА И КАРТОГРАФИИ</p><p>Действителен: с 02.08.2024 по 26.10.2025</p></div>	инициалы, фамилия


Выписка из Единого государственного реестра недвижимости об объекте недвижимости
Описание местоположения земельного участка

Земельный участок			
вид объекта недвижимости			
Лист № 1 раздела 3.2	Всего листов раздела 3.2: 2	Всего разделов: 5	Всего листов выписки: 10
27.08.2025г. № КУВИ-001/2025-164198921			
Кадастровый номер:		69:12:0000019:227	

Сведения о характерных точках границы земельного участка				
Система координат СК кадастрового округа, зона 3				
Номер точки	Координаты, м		Описание закрепления на местности	Средняя квадратичная погрешность определения координат характерных точек границ земельного участка, м
	X	Y		
1	2	3	4	5
1	350042.13	3157649.28	-	-
2	350033.9	3157650.09	-	-
3	350023.24	3157645.08	-	-
4	349998.37	3157645.55	-	-
5	349967.27	3157650.75	-	-
6	349944.2	3157638.13	-	-
7	349924.45	3157637.39	-	-
8	349886.84	3157643.04	-	-
9	349865.61	3157642.27	-	-
10	349854.07	3157645.32	-	-
11	349847.07	3157640.37	-	-
12	349843.45	3157617.57	-	-
13	349859.93	3157606.43	-	-
14	349883.97	3157600.19	-	-
15	349907.39	3157595.4	-	-
16	349916.81	3157583.51	-	-
17	349919.49	3157556.13	-	-
18	349933.89	3157532.55	-	-
19	349953.42	3157517.05	-	-
20	349963.2	3157496.13	-	-
21	349988.14	3157548.13	-	-
22	350025.63	3157612.26	-	-

полное наименование должности	<div><div>ДОКУМЕНТ ПОДПИСАН ЭЛЕКТРОННОЙ ПОДПИСЬЮ</div><div>Сертификат: 009F0BDC181A023B64597F1E2579BEFB50</div><div>Владелец: ФЕДЕРАЛЬНАЯ СЛУЖБА ГОСУДАРСТВЕННОЙ РЕГИСТРАЦИИ, КАДАСТРА И КАРТОГРАФИИ</div><div>Действителен: с 02.08.2024 по 26.10.2025</div></div>	инициалы, фамилия

Земельный участок					
вид объекта недвижимости					
Лист № 2 раздела 3.2		Всего листов раздела 3.2: 2		Всего разделов: 5	Всего листов выписки: 10
27.08.2025г. № КУВИ-001/2025-164198921					
Кадастровый номер:			69:12:0000019:227		
1	2	3	4	5	
1	350042.13	3157649.28	-	-	

полное наименование должности		<div><p>ДОКУМЕНТ ПОДПИСАН ЭЛЕКТРОННОЙ ПОДПИСЬЮ</p><p>Сертификат: 009F0BDC181A023B64597F1E2579BEFB50</p><p>Владелец: ФЕДЕРАЛЬНАЯ СЛУЖБА ГОСУДАРСТВЕННОЙ РЕГИСТРАЦИИ, КАДАСТРА И КАРТОГРАФИИ</p><p>Действителен: с 02.08.2024 по 26.10.2025</p></div>	инициалы, фамилия