

Филиал публично-правовой компании "Роскадастр" по Тверской области

полное наименование органа регистрации прав

Выписка из Единого государственного реестра недвижимости об объекте недвижимости

Сведения о характеристиках объекта недвижимости

На основании запроса от 27.08.2025, поступившего на рассмотрение 27.08.2025, сообщаем, что согласно записям Единого государственного реестра недвижимости:

Раздел 1 Лист 1

Земельный участок			
вид объекта недвижимости			

Лист № 1 раздела 1	Всего листов раздела 1: 3	Всего разделов: 8	Всего листов выписки: 14
--------------------	---------------------------	-------------------	--------------------------

27.08.2025г. № КУВИ-001/2025-164198909	
Кадастровый номер:	69:12:0000020:154
Номер кадастрового квартала:	69:12:0000020
Дата присвоения кадастрового номера:	26.08.2008

Ранее присвоенный государственный учетный номер:	данные отсутствуют
Местоположение:	Местоположение установлено относительно ориентира, расположенного за пределами участка. Ориентир с. Спасское. Участок находится примерно в 35 м, по направлению на север от ориентира. Почтовый адрес ориентира: Тверская область, муниципальный округ Кашинский, село Спасское.
Площадь:	18997 +/- 1206
Кадастровая стоимость, руб.:	27355.68
Кадастровые номера расположенных в пределах земельного участка объектов недвижимости:	данные отсутствуют
Кадастровые номера объектов недвижимости, из которых образован объект недвижимости:	69:12:0000020:70
Кадастровые номера образованных объектов недвижимости:	данные отсутствуют
Категория земель:	Земли сельскохозяйственного назначения
Виды разрешенного использования:	Для ведения сельскохозяйственного производства
Сведения о кадастровом инженере:	дата завершения кадастровых работ: 16.07.2008
Сведения о лесах, водных объектах и об иных природных объектах, расположенных в пределах земельного участка:	данные отсутствуют
Сведения о том, что земельный участок полностью расположен в границах зоны с особыми условиями использования территории, территории объекта культурного наследия, публичного сервитута:	данные отсутствуют

полное наименование должности	 ДОКУМЕНТ ПОДПИСАН ЭЛЕКТРОННОЙ ПОДПИСЬЮ Сертификат: 009F0BDC181A023B64597F1E2579BEFB50 Владелец: ФЕДЕРАЛЬНАЯ СЛУЖБА ГОСУДАРСТВЕННОЙ РЕГИСТРАЦИИ, КАДАСТРА И КАРТОГРАФИИ Действителен: с 02.08.2024 по 26.10.2025	инициалы, фамилия

Земельный участок			
вид объекта недвижимости			
Лист № 2 раздела 1	Всего листов раздела 1: 3	Всего разделов: 8	Всего листов выписки: 14
27.08.2025г. № КУВИ-001/2025-164198909			
Кадастровый номер:		69:12:0000020:154	
Сведения о том, что земельный участок расположен в границах особой экономической зоны, территории опережающего развития, зоны территориального развития в Российской Федерации, игровой зоны:		данные отсутствуют	
Сведения о том, что земельный участок расположен в границах особо охраняемой природной территории, Байкальской природной территории и ее экологических зон, лесопарковом зеленом поясе, охотничьего угодья, лесничества:		данные отсутствуют	
Сведения о расположении земельного участка и (или) расположенного на нем объекта недвижимости в границах территории, в отношении которой принято решение о резервировании земель для государственных или муниципальных нужд:		данные отсутствуют	
Сведения о результатах проведения государственного земельного надзора:		данные отсутствуют	
Сведения о расположении земельного участка в границах территории, в отношении которой утвержден проект межевания территории:		данные отсутствуют	
Условный номер земельного участка:		данные отсутствуют	
Сведения о принятии акта и (или) заключении договора, предусматривающих предоставление в соответствии с земельным законодательством исполнительным органом государственным органом власти или органом местного самоуправления, находящегося в государственной или муниципальной собственности земельного участка для строительства наемного дома социального использования или наемного дома коммерческого использования:		данные отсутствуют	
Сведения о том, что земельный участок или земельные участки образованы на основании решения об изъятии земельного участка и (или) расположенного на нем объекта недвижимости для государственных или муниципальных нужд:		данные отсутствуют	
Сведения о том, что земельный участок образован из земель или земельного участка, государственная собственность на которые не разграничена:		данные отсутствуют	



ДОКУМЕНТ ПОДПИСАН
ЭЛЕКТРОННОЙ ПОДПИСЬЮ

Сертификат: 009F0BDC181A023B64597F1E2579BEFB50

Владелец: ФЕДЕРАЛЬНАЯ СЛУЖБА ГОСУДАРСТВЕННОЙ
РЕГИСТРАЦИИ, КАДАСТРА И КАРТОГРАФИИ
Действителен: с 02.08.2024 по 26.10.2025

полное наименование должности

инициалы, фамилия

Земельный участок			
вид объекта недвижимости			
Лист № 3 раздела 1	Всего листов раздела 1: 3	Всего разделов: 8	Всего листов выписки: 14
27.08.2025г. № КУВИ-001/2025-164198909			
Кадастровый номер:		69:12:0000020:154	
Сведения о наличии земельного спора о местоположении границ земельных участков:		данные отсутствуют	
Статус записи об объекте недвижимости:		Сведения об объекте недвижимости имеют статус "актуальные"	
Особые отметки:		Сведения об ограничениях права на объект недвижимости, обременениях данного объекта, не зарегистрированных в реестре прав, ограничений прав и обременений недвижимого имущества: вид ограничения (обременения): ограничения прав на земельный участок, предусмотренные статьей 56 Земельного кодекса Российской Федерации; срок действия: с 09.10.2015; реквизиты документа-основания: о порядке установления охранных зон объектов электросетевого хозяйства и особых условий использования земельных участков, расположенных в границах таких зон. от 24.02.2009 № 160 выдан: Постановление Правительства РФ.	
Получатель выписки:		Стионова Ольга Алексеевна, действующий(ая) на основании документа "" АДМИНИСТРАЦИЯ КАШИНСКОГО МУНИЦИПАЛЬНОГО ОКРУГА ТВЕРСКОЙ ОБЛАСТИ	



ДОКУМЕНТ ПОДПИСАН
ЭЛЕКТРОННОЙ ПОДПИСЬЮ

Сертификат: 009F0BDC181A023B64597F1E2579BEFB50

Владелец: ФЕДЕРАЛЬНАЯ СЛУЖБА ГОСУДАРСТВЕННОЙ
РЕГИСТРАЦИИ, КАДАСТРА И КАРТОГРАФИИ
Действителен: с 02.08.2024 по 26.10.2025

полное наименование должности

инициалы, фамилия

Выписка из Единого государственного реестра недвижимости об объекте недвижимости

Сведения о зарегистрированных правах

Земельный участок			
вид объекта недвижимости			
Лист № 1 раздела 2		Всего листов раздела 2: 2	Всего разделов: 8
Всего листов выписки: 14			
27.08.2025г. № КУВИ-001/2025-164198909			
Кадастровый номер:		69:12:0000020:154	
1	Правообладатель (правообладатели):	1.1	Муниципальное образование Кашинский муниципальный округ Тверской области
	Сведения о возможности предоставления третьим лицам персональных данных физического лица:	1.1.1	данные отсутствуют
2	Вид, номер, дата и время государственной регистрации права:	2.1	Собственность 69:12:0000020:154-69/071/2025-2 18.04.2025 12:47:52
3	Сведения об осуществлении государственной регистрации сделки, права без необходимого в силу закона согласия третьего лица, органа:	3.1	данные отсутствуют
4	Ограничение прав и обременение объекта недвижимости:	не зарегистрировано	
5	Договоры участия в долевом строительстве:	не зарегистрировано	
6	Заявленные в судебном порядке права требования:	данные отсутствуют	
7	Сведения о возможности предоставления третьим лицам персональных данных физического лица	данные отсутствуют	
8	Сведения о возражении в отношении зарегистрированного права:	данные отсутствуют	
9	Сведения о наличии решения об изъятии объекта недвижимости для государственных и муниципальных нужд:	данные отсутствуют	
10	Сведения о невозможности государственной регистрации без личного участия правообладателя или его законного представителя:	данные отсутствуют	
11	Правопритязания и сведения о наличии поступивших, но не рассмотренных заявлений о проведении государственной регистрации права (перехода, прекращения права), ограничения права или обременения объекта недвижимости, сделки в отношении объекта недвижимости:	отсутствуют	



ДОКУМЕНТ ПОДПИСАН
ЭЛЕКТРОННОЙ ПОДПИСЬЮ

Сертификат: 009F0BDC181A023B64597F1E2579BEFB50

Владелец: ФЕДЕРАЛЬНАЯ СЛУЖБА ГОСУДАРСТВЕННОЙ
РЕГИСТРАЦИИ, КАДАСТРА И КАРТОГРАФИИ
Действителен: с 02.08.2024 по 26.10.2025

полное наименование должности

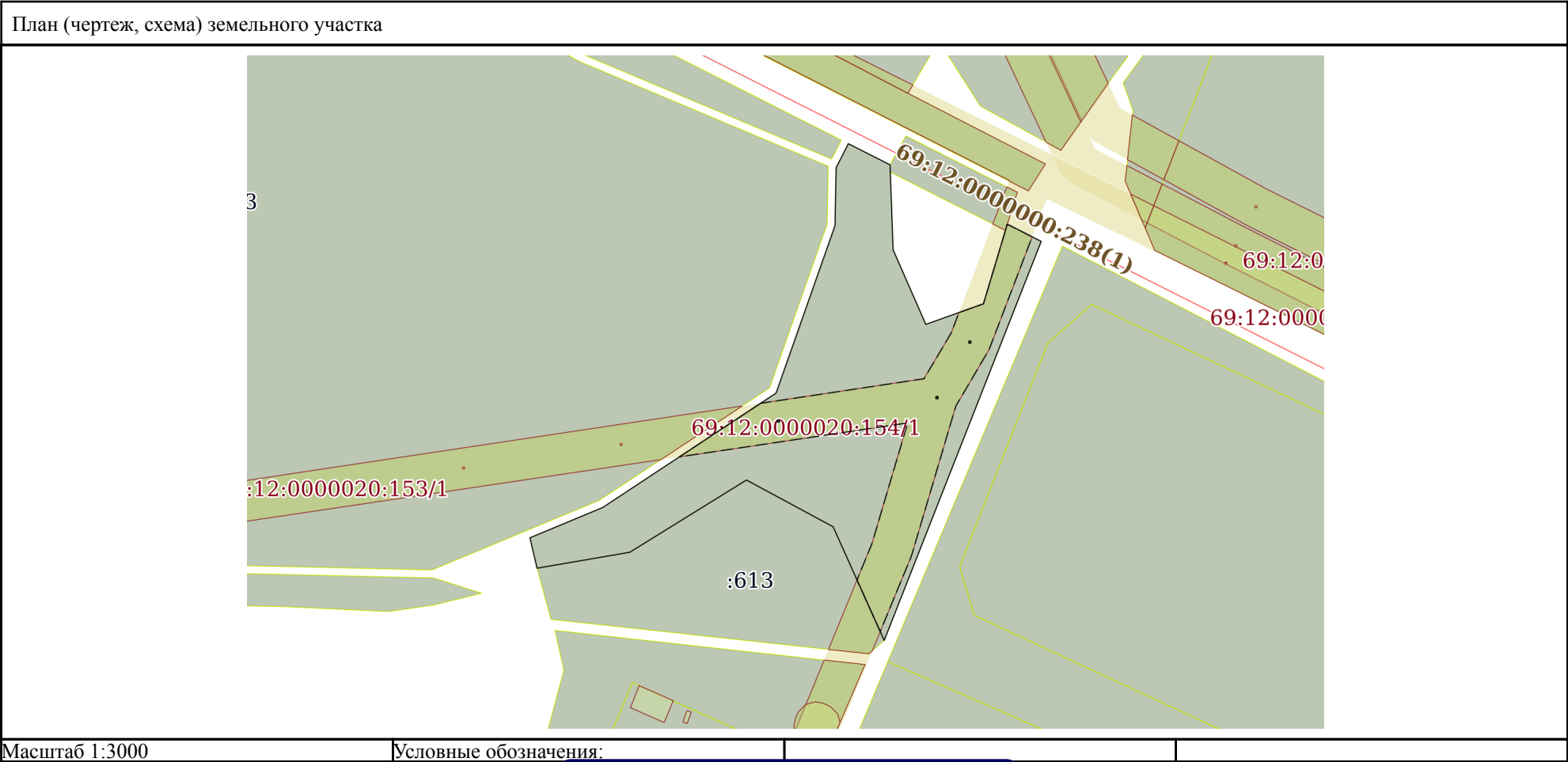
инициалы, фамилия

Земельный участок			
вид объекта недвижимости			
Лист № 2 раздела 2	Всего листов раздела 2: 2	Всего разделов: 8	Всего листов выписки: 14
27.08.2025г. № КУВИ-001/2025-164198909			
Кадастровый номер:		69:12:0000020:154	
11	Сведения о невозможности государственной регистрации перехода, прекращения, ограничения права на земельный участок из земель сельскохозяйственного назначения:	данные отсутствуют	

полное наименование должности	 ДОКУМЕНТ ПОДПИСАН ЭЛЕКТРОННОЙ ПОДПИСЬЮ Сертификат: 009F0BDC181A023B64597F1E2579BEFB50 Владелец: ФЕДЕРАЛЬНАЯ СЛУЖБА ГОСУДАРСТВЕННОЙ РЕГИСТРАЦИИ, КАДАСТРА И КАРТОГРАФИИ Действителен: с 02.08.2024 по 26.10.2025	инициалы, фамилия

Выписка из Единого государственного реестра недвижимости об объекте недвижимости
Описание местоположения земельного участка

Земельный участок			
вид объекта недвижимости			
Лист № 1 раздела 3	Всего листов раздела 3: 1	Всего разделов: 8	Всего листов выписки: 14
27.08.2025г. № КУВИ-001/2025-164198909			
Кадастровый номер:		69:12:0000020:154	



полное наименование должности		ДОКУМЕНТ ПОДПИСАН ЭЛЕКТРОННОЙ ПОДПИСЬЮ	
	Сертификат: 009F0BDC181A023B64597F1E2579BEFB50		
	Владелец: ФЕДЕРАЛЬНАЯ СЛУЖБА ГОСУДАРСТВЕННОЙ РЕГИСТРАЦИИ, КАДАСТРА И КАРТОГРАФИИ Действителен: с 02.08.2024 по 26.10.2025		инициалы, фамилия

Выписка из Единого государственного реестра недвижимости об объекте недвижимости
Описание местоположения земельного участка


Земельный участок			
вид объекта недвижимости			
Лист № 1 раздела 3.1		Всего листов раздела 3.1: 2	Всего разделов: 8
Всего листов выписки: 14			
27.08.2025г. № КУВИ-001/2025-164198909			
Кадастровый номер:		69:12:0000020:154	

Описание местоположения границ земельного участка							
№ п/п	Номер точки		Дирекционный угол	Горизонтальное проложение, м	Описание закрепления на местности	Кадастровые номера смежных участков	Сведения об адресах правообладателей смежных земельных участков
	начальн ая	конечн ая					
1	2	3	4	5	6	7	8
1	1.1.1	1.1.2	26°58.6´	13.71	данные отсутствуют	данные отсутствуют	данные отсутствуют
2	1.1.2	1.1.3	116°52.7´	23.73	данные отсутствуют	данные отсутствуют	данные отсутствуют
3	1.1.3	1.1.4	177°55.9´	43.24	данные отсутствуют	данные отсутствуют	данные отсутствуют
4	1.1.3	1.1.3			данные отсутствуют	69:12:0000000:269(4)	адрес отсутствует
5	1.1.4	1.1.5	156°20.0´	41.4	данные отсутствуют	данные отсутствуют	данные отсутствуют
6	1.1.5	1.1.6	70°19.4´	31.1	данные отсутствуют	данные отсутствуют	данные отсутствуют
7	1.1.6	1.1.7	16°39.5´	42.24	данные отсутствуют	данные отсутствуют	данные отсутствуют
8	1.1.7	1.1.8	116°53.8´	19.32	данные отсутствуют	данные отсутствуют	данные отсутствуют
9	1.1.7	1.1.7			данные отсутствуют	69:12:0000000:269(4)	адрес отсутствует
10	1.1.8	1.1.9	201°27.8´	217.99	данные отсутствуют	данные отсутствуют	данные отсутствуют
11	1.1.9	1.1.10	335°48.8´	63.36	данные отсутствуют	69:12:0000020:613	адрес отсутствует
12	1.1.10	1.1.11	298°21.2´	50.01	данные отсутствуют	69:12:0000020:613	адрес отсутствует
13	1.1.11	1.1.12	238°13.0´	69.71	данные отсутствуют	69:12:0000020:613	адрес отсутствует
14	1.1.12	1.1.13	260°15.0´	47.83	данные отсутствуют	69:12:0000020:613	адрес отсутствует
15	1.1.13	1.1.14	346°53.5´	15.87	данные отсутствуют	данные отсутствуют	данные отсутствуют
16	1.1.14	1.1.15	67°22.9´	40.02	данные отсутствуют	данные отсутствуют	данные отсутствуют
17	1.1.15	1.1.16	56°33.5´	105.59	данные отсутствуют	данные отсутствуют	данные отсутствуют
18	1.1.16	1.1.17	19°22.3´	90.26	данные отсутствуют	данные отсутствуют	данные отсутствуют
19	1.1.17	1.1.1	1°4.3´	29.4	данные отсутствуют	данные отсутствуют	данные отсутствуют
20	1.2.18	1.2.19	90°0.0´	1	данные отсутствуют	данные отсутствуют	данные отсутствуют
21	1.2.19	1.2.20	0°0.0´	1	данные отсутствуют	данные отсутствуют	данные отсутствуют
22	1.2.20	1.2.21	270°0.0´	1	данные отсутствуют	данные отсутствуют	данные отсутствуют

полное наименование должности	 ДОКУМЕНТ ПОДПИСАН ЭЛЕКТРОННОЙ ПОДПИСЬЮ Сертификат: 009F0BDC181A023B64597F1E2579BEFB50 Владелец: ФЕДЕРАЛЬНАЯ СЛУЖБА ГОСУДАРСТВЕННОЙ РЕГИСТРАЦИИ, КАДАСТРА И КАРТОГРАФИИ Действителен: с 02.08.2024 по 26.10.2025	инициалы, фамилия

Земельный участок			
вид объекта недвижимости			
Лист № 2 раздела 3.1	Всего листов раздела 3.1: 2	Всего разделов: 8	Всего листов выписки: 14
27.08.2025г. № КУВИ-001/2025-164198909			
Кадастровый номер:		69:12:0000020:154	

1	2	3	4	5	6	7	8
23	1.2.21	1.2.18	180°0.0`	1	данные отсутствуют	данные отсутствуют	данные отсутствуют
24	1.3.22	1.3.23	90°0.0`	1	данные отсутствуют	данные отсутствуют	данные отсутствуют
25	1.3.23	1.3.24	0°0.0`	1	данные отсутствуют	данные отсутствуют	данные отсутствуют
26	1.3.24	1.3.25	270°0.0`	1	данные отсутствуют	данные отсутствуют	данные отсутствуют
27	1.3.25	1.3.22	180°0.0`	1	данные отсутствуют	данные отсутствуют	данные отсутствуют
28	1.4.26	1.4.27	90°0.0`	1	данные отсутствуют	данные отсутствуют	данные отсутствуют
29	1.4.27	1.4.28	0°0.0`	1	данные отсутствуют	данные отсутствуют	данные отсутствуют
30	1.4.28	1.4.29	270°0.0`	1	данные отсутствуют	данные отсутствуют	данные отсутствуют
31	1.4.29	1.4.26	180°0.0`	1	данные отсутствуют	данные отсутствуют	данные отсутствуют

полное наименование должности	<div><p>ДОКУМЕНТ ПОДПИСАН ЭЛЕКТРОННОЙ ПОДПИСЬЮ</p><p>Сертификат: 009F0BDC181A023B64597F1E2579BEFB50</p><p>Владелец: ФЕДЕРАЛЬНАЯ СЛУЖБА ГОСУДАРСТВЕННОЙ РЕГИСТРАЦИИ, КАДАСТРА И КАРТОГРАФИИ</p><p>Действителен: с 02.08.2024 по 26.10.2025</p></div>	инициалы, фамилия

Выписка из Единого государственного реестра недвижимости об объекте недвижимости
Описание местоположения земельного участка

Земельный участок			
вид объекта недвижимости			
Лист № 1 раздела 3.2	Всего листов раздела 3.2: 2	Всего разделов: 8	Всего листов выписки: 14
27.08.2025г. № КУВИ-001/2025-164198909			
Кадастровый номер:		69:12:0000020:154	

Сведения о характерных точках границы земельного участка				
Система координат СК кадастрового округа, зона 3				
Номер точки	Координаты, м		Описание закрепления на местности	Средняя квадратичная погрешность определения координат характерных точек границ земельного участка, м
	X	Y		
1	2	3	4	5
1	344258.23	3166604.1	-	-
2	344258.23	3166605.1	-	-
3	344259.23	3166605.1	-	-
4	344259.23	3166604.1	-	-
1	344258.23	3166604.1	-	-
1	344270.09	3166684.6	-	-
2	344270.09	3166685.6	-	-
3	344271.09	3166685.6	-	-
4	344271.09	3166684.6	-	-
1	344270.09	3166684.6	-	-
1	344298.28	3166701.35	-	-
2	344298.28	3166702.35	-	-
3	344299.28	3166702.35	-	-
4	344299.28	3166701.35	-	-
1	344298.28	3166701.35	-	-
1	344387.45	3166633.88	-	-
2	344399.67	3166640.1	-	-
3	344388.94	3166661.27	-	-
4	344345.73	3166662.83	-	-
5	344307.81	3166679.45	-	-
6	344318.28	3166708.73	-	-
7	344358.75	3166720.84	-	-

полное наименование должности		<div><div>ДОКУМЕНТ ПОДПИСАН ЭЛЕКТРОННОЙ ПОДПИСЬЮ</div><div>Сертификат: 009F0BDC181A023B64597F1E2579BEFB50 Владелец: ФЕДЕРАЛЬНАЯ СЛУЖБА ГОСУДАРСТВЕННОЙ РЕГИСТРАЦИИ, КАДАСТРА И КАРТОГРАФИИ Действителен: с 02.08.2024 по 26.10.2025</div></div>	инициалы, фамилия

Земельный участок					
вид объекта недвижимости					
Лист № 2 раздела 3.2		Всего листов раздела 3.2: 2		Всего разделов: 8	Всего листов выписки: 14
27.08.2025г. № КУВИ-001/2025-164198909					
Кадастровый номер:			69:12:0000020:154		
1	2	3	4	5	
8	344350.01	3166738.07	-	-	
9	344147.14	3166658.31	-	-	
10	344204.94	3166632.35	-	-	
11	344228.69	3166588.34	-	-	
12	344191.97	3166529.08	-	-	
13	344183.87	3166481.94	-	-	
14	344199.33	3166478.34	-	-	
15	344214.72	3166515.28	-	-	
16	344272.91	3166603.39	-	-	
17	344358.06	3166633.33	-	-	
1	344387.45	3166633.88	-	-	



ДОКУМЕНТ ПОДПИСАН
ЭЛЕКТРОННОЙ ПОДПИСЬЮ

Сертификат: 009F0BDC181A023B64597F1E2579BEFB50
Владелец: ФЕДЕРАЛЬНАЯ СЛУЖБА ГОСУДАРСТВЕННОЙ
РЕГИСТРАЦИИ, КАДАСТРА И КАРТОГРАФИИ
Действителен: с 02.08.2024 по 26.10.2025

полное наименование должности

инициалы, фамилия

Выписка из Единого государственного реестра недвижимости об объекте недвижимости
Сведения о частях земельного участка

Земельный участок			
вид объекта недвижимости			
Лист № 1 раздела 4	Всего листов раздела 4: 1	Всего разделов: 8	Всего листов выписки: 14
27.08.2025г. № КУВИ-001/2025-164198909			
Кадастровый номер:		69:12:0000020:154	
План (чертеж, схема) части земельного участка		Учетный номер части: 69:12:0000020:154/1	
Масштаб 1:2000		Условные обозначения:	

полное наименование должности	<div><p>ДОКУМЕНТ ПОДПИСАН ЭЛЕКТРОННОЙ ПОДПИСЬЮ</p><p>Сертификат: 009F0BDC181A023B64597F1E2579BEFB50 Владелец: ФЕДЕРАЛЬНАЯ СЛУЖБА ГОСУДАРСТВЕННОЙ РЕГИСТРАЦИИ, КАДАСТРА И КАРТОГРАФИИ Действителен: с 02.08.2024 по 26.10.2025</p></div>	инициалы, фамилия

Выписка из Единого государственного реестра недвижимости об объекте недвижимости
Сведения о частях земельного участка

Земельный участок			
вид объекта недвижимости			
Лист № 1 раздела 4.1	Всего листов раздела 4.1: 1	Всего разделов: 8	Всего листов выписки: 14
27.08.2025г. № КУВИ-001/2025-164198909			
Кадастровый номер:		69:12:0000020:154	
Учетный номер части	Площадь, м2	Содержание ограничения в использовании или ограничения права на объект недвижимости или обременения объекта недвижимости	
1	2	3	
69:12:0000020:154/1	6020	вид ограничения (обременения): ограничения прав на земельный участок, предусмотренные статьей 56 Земельного кодекса Российской Федерации; Срок действия: не установлен; реквизиты документа-основания: о порядке установления охранных зон объектов электросетевого хозяйства и особых условий использования земельных участков, расположенных в границах таких зон, от 24.02.2009 № 160 выдан: Постановление Правительства РФ; Содержание ограничения (обременения): Отнесен к зонам с особыми условиями использования территорий. Правила охраны электрических сетей, размещенных на земельных участках, а так же особенности использования сетевыми организациями земельных участков установлены разделом III пунктами: 8, 10, 11 и разделом IV (соответственно), предусмотрены Постановлением Правительства РФ от 24.02.2009г. №160 "О порядке установления охранных зон объектов электросетевого хозяйства и особых условий использования земельных участков, расположенных в границах таких зон".; Реестровый номер границы: 69.12.2.55	

полное наименование должности	<div><p>ДОКУМЕНТ ПОДПИСАН ЭЛЕКТРОННОЙ ПОДПИСЬЮ</p><p>Сертификат: 009F0BDC181A023B64597F1E2579BEFB50</p><p>Владелец: ФЕДЕРАЛЬНАЯ СЛУЖБА ГОСУДАРСТВЕННОЙ РЕГИСТРАЦИИ, КАДАСТРА И КАРТОГРАФИИ</p><p>Действителен: с 02.08.2024 по 26.10.2025</p></div>	инициалы, фамилия

Выписка из Единого государственного реестра недвижимости об объекте недвижимости
Сведения о частях земельного участка

Земельный участок			
вид объекта недвижимости			
Лист № 1 раздела 4.2	Всего листов раздела 4.2: 2	Всего разделов: 8	Всего листов выписки: 14
27.08.2025г. № КУВИ-001/2025-164198909			
Кадастровый номер:		69:12:0000020:154	

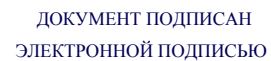
Сведения о характерных точках границы части (частей) земельного участка				
Учетный номер части: 69:12:0000020:154/1				
Система координат СК кадастрового округа, зона 3				
Номер точки	Координаты, м		Описание закрепления на местности	Средняя квадратичная погрешность определения координат характерных точек границ земельного участка, м
	X	Y		
1	2	3	4	5
1	344298.28	3166701.35	-	-
2	344299.28	3166701.35	-	-
3	344299.28	3166702.35	-	-
4	344298.28	3166702.35	-	-
1	344298.28	3166701.35	-	-
1	344270.09	3166684.6	-	-
2	344271.09	3166684.6	-	-
3	344271.09	3166685.6	-	-
4	344270.09	3166685.6	-	-
1	344270.09	3166684.6	-	-
1	344258.23	3166604.1	-	-
2	344259.23	3166604.1	-	-
3	344259.23	3166605.1	-	-
4	344258.23	3166605.1	-	-
1	344258.23	3166604.1	-	-
1	344267.7	3166595.51	-	-
2	344240.48	3166554.29	-	-
3	344257.73	3166670.25	-	0.2
4	344196.46	3166652.12	-	0.2
5	344177.88	3166644.5	-	-
6	344151.66	3166656.28	-	-

полное наименование должности		<div><p>ДОКУМЕНТ ПОДПИСАН ЭЛЕКТРОННОЙ ПОДПИСЬЮ</p><p>Сертификат: 009F0BDC181A023B64597F1E2579BEFB50</p><p>Владелец: ФЕДЕРАЛЬНАЯ СЛУЖБА ГОСУДАРСТВЕННОЙ РЕГИСТРАЦИИ, КАДАСТРА И КАРТОГРАФИИ</p><p>Действителен: с 02.08.2024 по 26.10.2025</p></div>	инициалы, фамилия

Всего листов выписки: 14

Кадастровый номер:	69:12:0000020:154
--------------------	-------------------

1	2	3	4	5
7	344189.98	3166672.1	-	0.2
8	344266.28	3166694.69	-	0.2
9	344295.05	3166711.61	-	0.2
10	344352.34	3166733.47	-	-
11	344358.75	3166720.84	-	-
12	344318.28	3166708.73	-	-
13	344313.84	3166696.3	-	-
14	344303.38	3166692.31	-	0.2
15	344280.18	3166678.52	-	0.2
1	344267.7	3166595.51	-	-



Владелец: ФЕДЕРАЛЬНАЯ СЛУЖБА ГОСУДАРСТВЕННОЙ
РЕГИСТРАЦИИ, КАДАСТРА И КАРТОГРАФИИ
Действителен: с 02.08.2024 по 26.10.2025

инициалы, фамилия